



verbraucherzentrale

Nordrhein-Westfalen

LIEGT MEIN GEBÄUDE IM WASSERSCHUTZGEBIET?

Anleitung zur Nutzung des Informationsportals **ELWAS**
(Elektronisches Wasserwirtschaftliches VerbundSystem)

Gefördert durch:

Ministerium für Umwelt,
Naturschutz und Verkehr
des Landes Nordrhein-Westfalen



1. SCHRITT – BEDIENUNGSANLEITUNG ELWAS-WEB

❖ Rufen Sie diese Seite auf: <https://elwasweb.nrw.de>



Ministerium für Umwelt,
Naturschutz und Verkehr
des Landes Nordrhein-Westfalen



Über ELWAS-WEB

Daten

Karte

GSK3C → 3E

Kontakt

Hilfe



Das Fachinformationssystem **ELWAS** mit dem Auswertewerkzeug **ELWAS-WEB** ist ein elelektronisches wasserwirtschaftliches Verbundsystem für die Wasserwirtschaftsverwaltung in NRW.

❖ Sie funktioniert am besten mit der aktuellen Browserversion und ausgeschaltetem Popup-Blocker.

2. SCHRITT – BEDIENUNGSANLEITUNG ELWAS-WEB

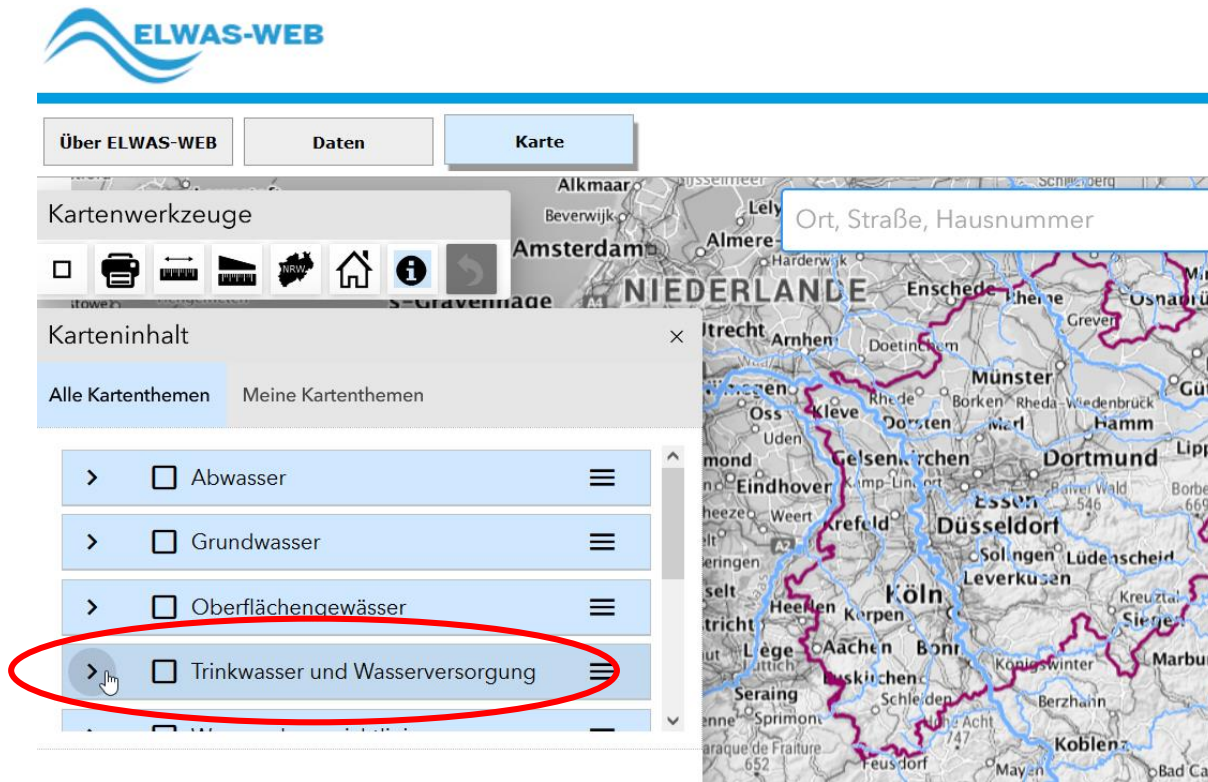
❖ Klicken Sie auf den Button “Karte“:



❖ Die Ladezeit der Daten kann ca. eine Minute betragen.

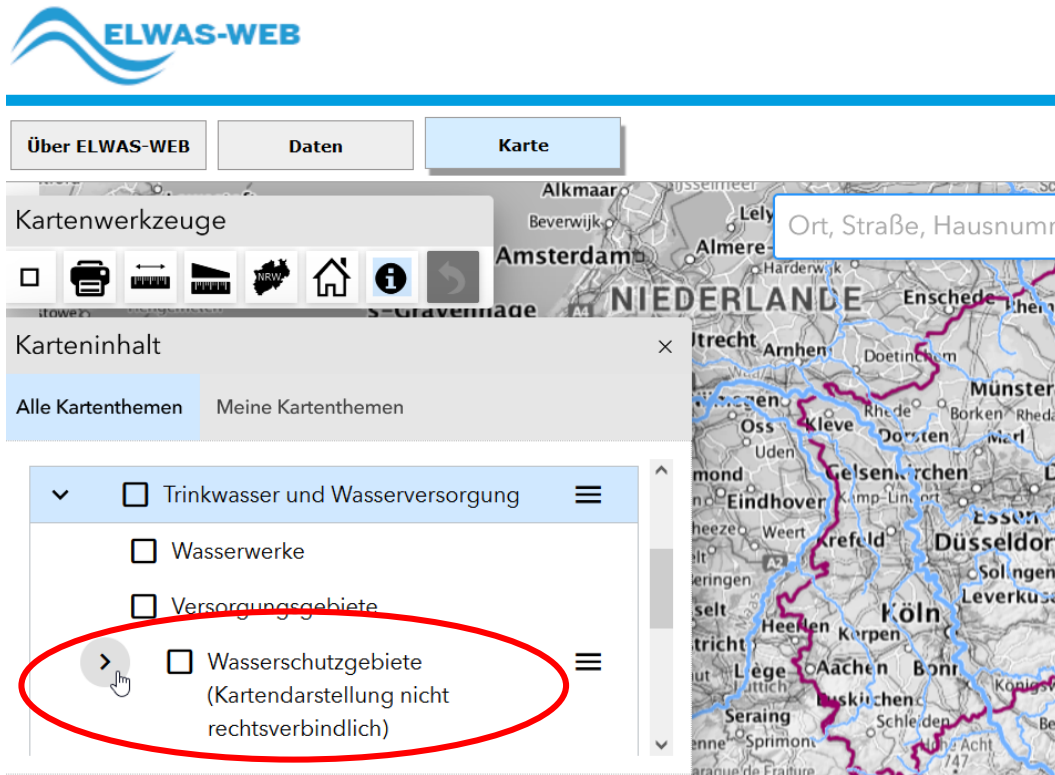
3. SCHRITT – BEDIENUNGSANLEITUNG ELWAS-WEB

- ❖ Klicken Sie in der linken Menüleiste auf den Unterpunkt:
„Trinkwasser und Wasserversorgung“



4. SCHRITT – BEDIENUNGSANLEITUNG ELWAS-WEB

- ❖ Klicken Sie in der linken Menüleiste auf den Unterpunkt:
„Wasserschutzgebiete“



5. SCHRITT – BEDIENUNGSANLEITUNG ELWAS-WEB

SETZEN SIE MIT DER MAUS HAKEN BEI:

- Trinkwasserschutzgebiete (festgesetzt)
- Trinkwasserschutzgebiete (geplant)



Über ELWAS-WEB Daten Karte

Karteninhalt

Alle Kartenthemen Meine Kartenthemen

- ✓ Trinkwasser und Wasserversorgung
 - ☐ Wasserwerke
 - ☐ Versorgungsgebiete
 - ✓ Wasserschutzgebiete (Kartendarstellung nicht rechtsverbindlich)
 - ✓ Trinkwasserschutzgebiete (festgesetzt)**
 - ✓ Trinkwasserschutzgebiete (geplant)**
 - ☐ Heilquellen (festgesetzt)
 - ☐ Heilquellen (geplant)

6. SCHRITT – BEDIENUNGSANLEITUNG ELWAS-WEB

- ❖ Geben Sie Ihre Straße mit Hausnummer ein, ergänzen Sie die PLZ.
- ❖ Wählen Sie aus der Vorschlagsliste den korrekten Ort aus und nehmen ihn durch einen Klick in das Suchfeld auf.



The screenshot displays the ELWAS-WEB interface. At the top, there are navigation tabs: 'Über ELWAS-WEB', 'Daten', and 'Karte'. Below these, a search bar contains the text 'Mintropstraße 27'. A dropdown menu shows search results, with 'Mintropstraße 27, 40215 Düsseldorf - Friedrichstadt' highlighted. The background is a map of the region around Düsseldorf, Germany, and the Netherlands. On the left, a sidebar titled 'Kartinhalt' shows map layers: 'Alle Kartenthemen' and 'Meine Kartenthemen'. Under 'Meine Kartenthemen', several layers are checked: 'Trinkwasser und Wasserversorgung', 'Wasserschutzgebiete (Kartendarstellung nicht rechtsverbindlich)', 'Trinkwasserschutzgebiete (festgesetzt)', and 'Trinkwasserschutzgebiete (geplant)'.

7. SCHRITT – BEDIENUNGSANLEITUNG ELWAS-WEB

❖ Der gesuchte Ort wird auf der Karte mit einer **roten** Zielmarkierung angezeigt.



Über ELWAS-WEB Daten **Karte**

Karteninhalt

Alle Kartenthemen Meine Kartenthemen

- Trinkwasser und Wasserversorgung
 - Wasserwerke
 - Versorgungsgebiete
- Wasserschutzgebiete (Kartendarstellung nicht rechtsverbindlich)
- Trinkwasserschutzgebiete (festgesetzt)
- Trinkwasserschutzgebiete (geplant)
- Heilquellen (festgesetzt)
- Heilquellen (geplant)

Mintropstraße 27, 40215 Düsseldorf - ✕

8. SCHRITT – BEDIENUNGSANLEITUNG ELWAS-WEB

- ❖ Klicken Sie in der Menüleiste links oben den Info-Button „i“ (siehe Pfeil) und schalten Sie ihn aktiv. Der Button ist im Aktiv-Modus grau umrahmt.

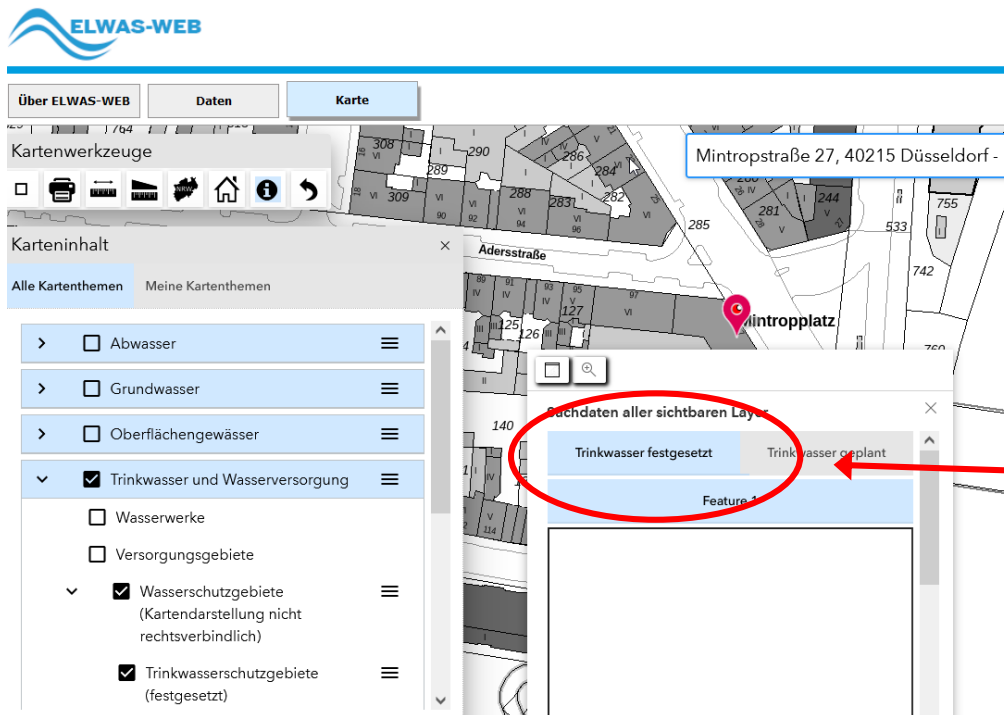


The screenshot shows the ELWAS-WEB interface. At the top, there are tabs for 'Über ELWAS-WEB', 'Daten', and 'Karte'. Below the tabs is a search bar containing 'Mintropstraße 27, 40215 Düsseldorf'. The main area is a map showing a residential area with street names like 'Adersstraße' and 'Mintropplatz'. A red pin is placed on the map. On the left side, there is a sidebar menu with the following options:

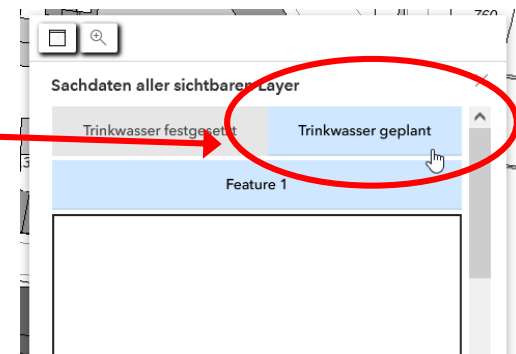
- Kartenwerkzeuge: Includes icons for home, info (highlighted with a red arrow), and refresh.
- Karteneinhalt: Includes 'Alle Kartenthemen' and 'Meine Kartenthemen'.
- Abwasser:
- Grundwasser:
- Oberflächengewässer:
- Trinkwasser und Wasserversorgung:
 - Wasserwerke:
 - Versorgungsgebiete:
 - Wasserschutzgebiete (Kartendarstellung nicht rechtsverbindlich):
 - Trinkwasserschutzgebiete (festgesetzt):

9. SCHRITT – BEDIENUNGSANLEITUNG ELWAS-WEB

- ❖ Klicken Sie nun auf der Karte die **rote** Zielmarkierung an.
- ❖ Die Ergebnisse werden wie folgt angezeigt:



- ❖ Durch einen **Klick auf Trinkwasserschutzgebiete (geplant)** erhalten Sie die Infos hierzu.



- ❖ **Ergebnis Beispiel:** Das Gebäude liegt nicht im Wasserschutzgebiet, es werden keine Daten angezeigt.

10. SCHRITT – BEDIENUNGSANLEITUNG ELWAS-WEB

- ❖ Befindet sich Ihr Objekt in einem Wasserschutzgebiet, wird dies wie folgt angezeigt:

The screenshot displays the ELWAS-WEB web application interface. At the top, there are navigation tabs: 'Über ELWAS-WEB', 'Daten', and 'Karte'. Below these, a 'Kartenwerkzeuge' (Map Tools) panel is visible, and a 'Kartinhalt' (Map Content) panel on the left shows a list of layers. The 'Trinkwasser und Wasserversorgung' layer is checked, and its sub-layers 'Wasserwerke', 'Versorgungsgebiete', and 'Wasserschutzgebiete (Kartendarstellung nicht rechtsverbindlich)' are also visible. The main map area shows a street layout with a red pin on 'Himmelgeister Straße 153, 40225 Düren'. A data table on the right, titled 'Sachdaten aller sichtbaren Layer', shows the details for 'Feature 1' in the 'Trinkwasser festgesetzt' layer. The table has columns for 'OBJEKTID', 'zone', 'roemisch', 'gebiet', 'name', 'status', 'bydatum', 'verordnung', 'gueltig', 'seit', 'gueltig', 'bis', 'zustaanig', 'datenpflege', 'BR1', and 'BR2'. The 'zone' column contains the value '3A', which is circled in red.

OBJEKTID	zone	roemisch	gebiet	name	status	bydatum	verordnung	gueltig	seit	gueltig	bis	zustaanig	datenpflege	BR1	BR2
278	3A	3A	490603	Flehe	F	G	22.07.1999	30.07.1999	31.12.9999	BR1	BR1				

- ❖ **Ergebnis:**
Das Objekt liegt in der Wasserschutzzone **3A**.

HABEN SIE NOCH FRAGEN?

Das Projekt KluGe (Anpassung an die Folgen des Klimawandels und umweltbewusste Grundstücksentwässerung und Abwasserentsorgung) berät Sie kostenlos und individuell:

- ❖ **Telefonisch am Verbrauchertelefon Abwasser: 0211 / 3809 300**
montags & mittwochs 09:00 bis 13:00 Uhr
dienstags & donnerstags 13:00 bis 17:00 Uhr
- ❖ **Per E-Mail: abwasser@verbraucherzentrale.nrw**
- ❖ **Online: www.abwasser-beratung.nrw**
- ❖ **Persönlich vor Ort** im Rahmen von Infoveranstaltungen, Messen, Märkten und Vorträgen

Impressum

Verbraucherzentrale
Nordrhein-Westfalen e. V.

Mintropstraße 27
40215 Düsseldorf

vz.nrw@verbraucherzentrale.nrw
www.verbraucherzentrale.nrw

verbraucherzentrale
Nordrhein-Westfalen